

[\(/\)](#)

# Inventaris

[Contact \(/contact\)](/contact)[Downloads \(/downloads\)](/downloads)[Hergebruik \(/hergebruik\)](/hergebruik)[MENU](#)

VASTGESTELDE ARCHEOLOGISCHE ZONE

## Historische stadskern van Oudenaarde

**Vastgestelde archeologische zone van 19-02-2016 tot heden****ID:** 11912    **URI:** <https://id.erfgoed.net/aanduidingsobjecten/11912> 



## Besluiten

Historische stadskern Oudenaarde (<https://id.erfgoed.net/besluiten/5911>)

**vaststellingsbesluiten:** 19-02-2016 ID: 5911

## Rechtsgevolgen

**i** Meer informatie over de rechtsgevolgen van vaststellingen vind je op onze website (<https://www.onroerenderfgoed.be/juridische-gevolgen-van-een-vaststelling>).

---

Alternatieve namen

**Audenarde**

Provincie

**Oost-Vlaanderen**

Gemeente

**Oudenaarde**

Deelgemeente

**Oudenaarde**

Straat

**Onbepaald**

Locatie

**Oudenaarde (Oudenaarde)**

Nauwkeurigheid zone

**Tot op 15m**

Oppervlakte zone

**1 055 863m<sup>2</sup>**

Typologie: stadsomwallingen (<https://id.erfgoed.net/thesauri/erfgoedtypes/1159>),  
steden (<https://id.erfgoed.net/thesauri/erfgoedtypes/1065>)

Datering: middeleeuwen (<https://id.erfgoed.net/thesauri/dateringen/1227>),  
nieuwe tijd (<https://id.erfgoed.net/thesauri/dateringen/1236>)

## Beschrijving

De historische stadskern is een immense en complexe archeologische zone die het resultaat is van een eeuwenlange intense bewoning binnen de stedelijke grenzen, meestal een omwalling. De stadsplattegrond kent een cumulatief karakter en verschillende fasen, met een oude nederzettingkern die soms teruggaat op een vroeg- of pre-middeleeuwse aanwezigheid. Voor de afbakening is in eerste instantie gekeken naar het 19de-eeuwse gereduceerde kadaster omdat dit de eerste nauwkeurige kadasterkaart is die nog een tijdsbeeld geeft van voor de industrialisering.

## Aanduiding van Is de vaststelling van

### Historische stadskern van Oudenaarde

(<https://inventaris.onroerenderfgoed.be/erfgoedobjecten/140026>)

#### **Oudenaarde (Oudenaarde)**



Deze zone omvat de historische stadskern van Oudenaarde.

Je kan deze pagina citeren als:

INVENTARIS ONROEREND ERFGOED 2025: *Historische stadskern van Oudenaarde* [online],  
<https://id.erfgoed.net/aanduidingsobjecten/11912>  
(<https://id.erfgoed.net/aanduidingsobjecten/11912>) (geraadpleegd op 5 maart 2025).

Beheerder fiche: **Agentschap Onroerend Erfgoed**



## Contact

Heb je een vraag of opmerking over deze fiche? [Meld het ons via het contactformulier \(/contact?uri=https://id.erfgoed.net/aanduidingsobjecten/11912\)](#).



**Vlaanderen**  
verbeelding werkt

**Onroerenderfgoed.be is een officiële website van de Vlaamse overheid**

uitgegeven door [het agentschap Onroerend Erfgoed](#)  
(<https://www.onroerenderfgoed.be/over-ons>)

**PRIVACYVERKLARING**

([HTTPS://WWW.ONROERENDERFGOED.BE/PRIVACYVERKLARING](https://www.onroerenderfgoed.be/privacyverklaring))

**JURIDISCHE INFORMATIE**

([HTTPS://WWW.ONROERENDERFGOED.BE/JURIDISCHE-INFORMATIE](https://www.onroerenderfgoed.be/juridische-informatie))

[\(/\)](#)

# Inventaris



[Contact \(/contact\)](/contact)

[Downloads \(/downloads\)](/downloads)

[Hergebruik \(/hergebruik\)](/hergebruik)

[MENU](#)

ERFGOEDOBJECT

## Historische stadskern van Oudenaarde

archeologisch geheel

**ID:** 140026 **URI:** <https://id.erfgoed.net/erfgoedobjecten/140026> 



## Juridische gevolgen

- is aangeduid als vastgestelde archeologische zone Historische stadskern van Oudenaarde (<https://inventaris.onroerenderfgoed.be/aanduidingsobjecten/11912>)  
Deze vaststelling is geldig sinds 19-02-2016

---

Alternatieve namen  
**Audenarde**

Provincie

**Oost-Vlaanderen**

Gemeente

**Oudenaarde**

Deelgemeente

**Oudenaarde**

Straat

**Onbepaald**

Locatie

**Oudenaarde (Oudenaarde)**

Nauwkeurigheid zone

**Tot op 15m**

Oppervlakte zone

**1 055 863m<sup>2</sup>**

Bewaringstoestand

**Bewaard**

Erfgoedwaarde

**Aanwezig**

---

Typologie: stadsomwallingen (<https://id.erfgoed.net/thesauri/erfgoedtypes/1159>),  
steden (<https://id.erfgoed.net/thesauri/erfgoedtypes/1065>)

Datering: middeleeuwen (<https://id.erfgoed.net/thesauri/dateringen/1227>),  
nieuwe tijd (<https://id.erfgoed.net/thesauri/dateringen/1236>)

AZ-project historische stadskernen (<https://inventaris.onroerenderfgoed.be/gebeurtenissen/1145>)  
(bureauonderzoek, inventarisatie: van 2010 tot 2014)

## Beschrijving

### Algemene Beschrijving

De oudste historische kern van Oudenaarde is gelegen op de linkeroever van de Schelde, op een lichte verhevenheid in de alluviale vlakte van de rivier waar deze van oorsprong een zeer kronkelend verloop kende. De Schelde is nu gekanaliseerd en rechtgetrokken, maar de oude rivierarmen zijn nog goed herkenbaar in het stratenpatroon. Aan de overzijde op rechteroever ontwikkelde Pamele zich als tweede middeleeuwse bewoningskern, die geleidelijk haar eigen identiteit verloor vanaf het moment dat ze binnen de 13de-eeuwse stadsomwalling van Oudenaarde kwam te liggen. Op het gewestplan staat de historische kern, die overeenstemt met de zone van de verdwenen laatmiddeleeuwse stadsomwalling, bijna volledig ingekleurd als woongebied met culturele, historische en/of esthetische waarde. Enkel twee kleine zones op de rand zijn ingekleurd als gebieden voor stedelijke ontwikkeling.

### Archeologische nota

Het grootste deel van de ruimtelijke structuur van het huidige Oudenaarde weerspiegelt nog haar vorm uit de late middeleeuwen en de moderne tijden, zoals onder meer goed gekend van het 16de-eeuwse stadsplan door Jacob Van Deventer en de 18de-eeuwse maquette van Oudenaarde door de Franse ingenieur Nézet (Vannieuwenhuyze 2012). Vooral aan de westzijde is het tracé van de omwalling grotendeels verdwenen, door de aanleg van de spoorlijn. In samenhang met bovengenoemde historische afbeeldingen van de stad laat de morfologie van de huidige structuur ook toe de evolutie te schetsen van de woonkernen van Oudenaarde en Pamele en hun samenhang met de natuurlijke en gegraven armen van de Schelde (Berings 1989).

Centraal tussen beide kernen, binnen een afgesneden Scheldemeander, bevond zich de burcht van de heren van Oudenaarde, waarvan de oorsprong waarschijnlijk teruggaat op een versterking met toren die in 1064 vermeld wordt als de *turris aldenardensis* (Callebaut e.a. 2012). In de 13de eeuw werd de grote stenen burcht gebouwd, die in deze vorm bleef bestaan tot in 1786, toen het hele burchtareaal verkaveld werd (Callebaut e.a. 1986). De heren van Oudenaarde hadden op rechteroever, recht tegenover hun burcht, met Pamele een *novus burgus* gesticht, bewoond door handelaars en ambachtslui, die al in de 12de eeuw stadsrechten ontving (Berings 1989; De Vreese 1985; Hoebeke 1985). Op het plan van Van Deventer zijn nog de restanten van zijn 12de-eeuwse rechthoekige stadsomwalling zichtbaar. In 1234 werd de vroeg-gotische Onze-Lieve-Vrouwekerk van Pamele gebouwd. Het stadje heeft zich echter nooit ten volle kunnen ontwikkelen. In 1593 verloor Pamele juridisch gezien definitief zijn eigen identiteit, nadat het al in de 13de eeuw binnen de Oudenaardse stadsomwalling kwam te liggen en in 1384 zijn rechtspraak aan het gezag van Oudenaarde verloor.

De oudste stedelijke kern van Oudenaarde zelf ontwikkelde zich ten noordwesten van de in de 11de eeuw gestichte burcht (Callebaut e.a. 2012; Koch 1958). De Sint-Walburgakerk maakte mogelijk oorspronkelijk deel uit van het burchtcomplex. De patroonheilige Sint-Walburga, die ook gebruikt is in de grafelijke residenties van Brugge en Veurne, vormt hiervoor een sterke aanwijzing. De oudste vermelding van de kerk dateert uit 1127. Tussen burcht en kerk bevond zich ook de eerste markt, die later, na de aanleg van de grote markt, ook bekend stond als 'Vismarkt' of 'Garenmarkt'. Later werd het grootste deel van deze markt volgebouwd.

Graaf Filips van de Elzas verleende Oudenaarde in 1150 een stadskeure. De vermelding van de term *oppidum* in teksten uit 1127 en 1155 wijst erop dat de handelsnederzetting dan al versterkt was. Het tracé van de oudste stadsomwalling kan gesitueerd worden in de Einestraat, dwars over de Markt lopend via de Walburgastraat, om dan rondom de Walburgakerk zo weer aan te sluiten bij de Schelde. In 2014 werd in de Broodstraat restanten van de stenen brug over de natuurlijke Schelde aangetroffen, met aan stadzijde de fundering van een toren die wellicht deel uitmaakte van de eerste stadsversterking (De Maeyer e.a. 2015). De weinige vondsten uit de vroegstedelijke periode maken wel duidelijk dat hoe fragmentarisch ook, elke registratie van deze oudste getuigen heel belangrijk is voor de reconstructie van de oorsprong en de vroegste ontwikkelingen van de stadswording van Oudenaarde (Ameels e.a. 2009; De Groote 2008; Lemay & Langen 2002). In de eeuwenlang dichtbebouwde oudste stadskern, is het niet evident om sporen van dit verre verleden terug te vinden.

Bij de uitbreiding van de Oudenaardse stadsversterkingen werd de grote markt aangelegd, nu Markt geheten (Callebaut e.a. 2012). Uit de historische bronnen blijkt dat de aanleg van deze tweede stadsomwalling vóór 1279 gesitueerd moet worden, evenals die van de verbindingswegen van de Markt met de Beverepoort, de Hoog- en de Neerstraat. Er werden goed bewaarde restanten onderzocht van de Baarpoort in het zuiden en in mindere mate van de Einepoort in het oosten (De Maeyer e.a. 2013). Archeologische waarnemingen bij rioleringswerken op de Markt en in de Hoogstraat leverden een weliswaar fragmentarisch, maar toch heel waardevol beeld op van de



terreinopbouw over een afstand van meer dan 250 meter in deze historisch belangrijke zone (De Grootte 2008; Callebaut e.a. 2012). De graafwerken doorsneden omvangrijke ophogingslagen die duidelijk verband hielden met de aanleg van de grote markt, na de uitbreiding van de stadsomwalling. Aan het meest westelijke deel van de Markt, aan de hoek met de Sint-Walburgastraat, is een lagergelegen zone waargenomen, waar de moederbodem op meer dan 2,30 meter onder het straatniveau gelegen was. Het kan van oorsprong een natuurlijke depressie geweest zijn, gelegen tussen de 'hoge weide' (een van de toponymische verklaringen van het woord 'Oudenaarde') van de castrale site met de prestedelijke kern er rond en de lichte verhevenheid op de plaats waar zich nu het stadhuis bevindt. De terreinen in de zone van de Markt en de Hoogstraat werden genivelleerd en gebruiksklaar gemaakt in de periode eind 12de-begin 13de eeuw. Het is dan ook in deze periode dat de aanleg van de grote stadsomwalling gesitueerd moet worden. Binnen dit vergrote stadsareaal werd de grote markt aangelegd, waarlangs de bewoning uitwaaierte tot in de Neerstraat en de Hoogstraat. Dertiende-eeuwse resten van een leerbewerker in deze laatste straat wijzen op de aanwezigheid van ambachtelijke activiteiten vanaf de vroegste occupatieperiode en de oudste stenen huizen gaan er zeker terug tot de tweede helft van de 13de eeuw (Callebaut e.a. 2012). Na de bouw rond 1338 van de lakenhalle werden tegen zijn westzijde verscheidene kleine huisjes aangebouwd, die in 1368 voltooid waren (Debonne & Lachaert 2007). Ook op andere plaatsen rond de Markt werden woonsporen aangetroffen die tot de 13de of vroege 14de eeuw teruggaan, onder meer restanten van patriciërswohnungen in Doornikse kalksteen (Callebaut & De Grootte 1991). De stenen woningen die zich rondom de zogenaamde 'kleine markt' bevonden – onder andere op de plaats van het latere Vleeshuis, de Boudewijnstoren, het Huis van Margaretha van Parma en een vijftal woningen die bij het Droesbeke-project opgegraven zijn ter hoogte van het Centrum Ronde van Vlaanderen – zijn meestal iets ouder, waarschijnlijk eerder nog 12de- of vroeg-13de-eeuws (Lemay & Langen 2002). Sporen onder de vermelde vijf opgegraven erven wijzen op de voorafgaande aanwezigheid van ijzer- en bronsbewerkeren in de 11de of 12de eeuw. Ook op Pamele is er heel wat ambachtelijke activiteit. Onder meer in de nabijheid van het latere Huis de Lalaing zijn in de 13de eeuw pannenbakkers en metaalbewerkeren aan de slag, en in de 14de eeuw is er een pottenbakkersatelier gevestigd (De Grootte 1994; De Grootte 2008). Vanaf de 13de eeuw gaat echter vooral de textielindustrie zich ontwikkelen in Oudenaarde en Pamele, waarbij de productie van laken tegen het midden van de 14de eeuw meer dan de helft van de bevolking te werkstelde. Vanaf de 15de eeuw werd omgeschakeld naar de productie en verhandeling van tapijten, dat zijn hoogtepunt kende midden 16de eeuw (Trio e.a. 2012).

De sterke ontwikkeling van de laatmiddeleeuwse stad en de stedelijke identiteit wordt verder onderstreept door de oprichting van schuttersgilden, die van groot belang waren voor de stedelijke militia, en door de vroege aanwezigheid van meerdere religieuze instellingen, zoals drie begijnhoven, het Onze-Lieve-Vrouwehospitaal, een franciscanenklooster en het cisterciënzerinnenklooster van Maagdendale te Pamele, alle opgericht in de 13de eeuw (Trio e.a. 2012; Augustijn 1994; De Meyer 1956; Milis & Hoebeke 1980). In de 15de eeuw komen daar nog de vrouwenkloosters bij van Sion en van de grijze zusters.

Oudenaarde is steeds van strategisch groot belang geweest, eerst als grafelijke stichting aan de oude Scheldegrens, later als steunpunt van de Vlaamse graven en de Bourgondische hertogen tegen de rebelse Vlaamse steden Brugge en Gent, getuige de bouw in 1385 van een Bourgondisch kasteel op rechteroever langsheen de Schelde, ten noorden van Pamele (Berings 1989). Het beheerste de aanvoerroute naar Gent, waartegen deze stad zich hevig verzette, wat onder meer leidde tot belegeringen van Oudenaarde in 1382, 1452 en 1485. Ook later bleef Oudenaarde deze strategische positie behouden, vooral onder de oorlogen met Frankrijk (Dhondt 2012; Lachaert

2008; Vannieuwenhuyze 2012). Tussen 1667 en 1678 werd de stadsomwalling door Vauban omgebouwd tot een militair bolwerk, met nieuwe belegeringen tot gevolgen in 1674, 1683 en 1708. Ook in de 19de eeuw bleef de stad zijn strategisch belang behouden.

## Evaluatie van de bewaringstoestand en motivatie voor de afbakening

De stedelijke ruimte bewaart sporen van samenlevingen die daar achtereenvolgens aanwezig waren en deze ruimte aan hun noden hebben aangepast. Ze is met andere woorden het resultaat van een complex levenstraject waarbij de invulling veranderlijk was naargelang de sociaal-economische, maatschappelijke en institutionele context. Meer nog dan bij dorpen hebben stadsplattegronden een cumulatief karakter en verschillende fasen. De meeste steden zijn niet als geheel gepland, maar hebben vaak een oude nederzettingskern die teruggaat op een burcht of abdij, een economische infrastructuur of andere. Soms kunnen deze zelfs refereren naar een oudere, vroeg- of pre-middeleeuwse aanwezigheid.

Het gebruik van de 19de-eeuwse kadasterkaart (gereduceerd kadaster) als bron voor het onderzoek naar de historische gelaagdheid van een stad wordt gesuggereerd omdat deze een tijdsbeeld geeft van net voor de industrialisering en omdat dit de eerste nauwkeurige versie van het kadaster is met perceelsaanduiding. De oorspronkelijke perceelsindeling van een stad is een relatief stabiel element in de plattegrond, die vaak een prestedelijke oorsprong kent. Ondanks de processen van herverdeling blijven oude bezitsgrenzen en straatpatronen toch lang zichtbaar in het stedelijke landschap. De historische stedelijke kernen zijn immense archeologische sites en behoren tot de meest uitgebreide en complexe sites ter wereld, zowel in extensie als in stratigrafie. Tegelijkertijd zijn deze sites door permanente verstedelijking en stedelijke ontwikkeling ter plaatse zwaar bedreigd.

Wat betreft de afbakening wordt er traditioneel van uitgegaan dat de aanwezige versterkingen in de eerste plaats louter defensieve structuren waren en als dusdanig infrastructuur met een zware belemmerende invloed op de stadsontwikkeling. Hieruit volgt de constructie om de stadswallen te beschouwen als grenzen aan de stadsgroei en dus als bepaling van stadsfasen. De stadswallen vormen een belangrijk onderdeel van de stedelijke identiteit en zijn als zodanig actieve componenten en bepalend voor de conceptuele stedelijke ruimte vóór de industriële periode en dus ook betekenisvol als afbakening van de complexe archeologische sites die steden zijn.

Omwille van al deze redenen wordt de grens van de archeologisch complexe en waardevolle ruimte vastgelegd op de buitenste afbakening van de stadsgracht rond de wallen en muren. De grachten bieden bovendien goede bewaringscondities voor organisch stedelijk afval. In een aantal gevallen werden de laatmiddeleeuwse muren tussen de 16de en de 18de eeuw vervangen door bastions en Vaubanversterkingen. De vergelijking met oudere stadsplannen laat echter steeds zien dat deze latere omwallingen ook de volledige laatmiddeleeuwse ruimte omvatten.

Het intekenen van de kernen gebeurde vanuit de ruimste perceelsafbakening en rekening houdend met belangrijke fysieke grenzen. Deze afbakening concentreert zich in de eerste plaats op de begrenzingen die zichtbaar zijn op de kaart, zoals stadsmuren, omwalling, stadsgrachten. Ook de open ruimten tussen de bebouwde kern en strategische elementen, zoals de rivieroever, worden opgenomen. Op deze manier zijn we honderd procent zeker dat de afbakening van de historische stedelijke kernen in Vlaanderen dekkend is voor de volledige zone met complex stadsarcheologisch erfgoed (Tys e.a. 2010).

## Bibliografie

Atlas des villes de la Belgique au XVI<sup>e</sup> siècle, Jacob Van Deventer, Nationaal Geografisch Instituut, facsimile uitgegeven in 1884-1924.

Gereduceerde Kadasterkaart van België, Dépôt de la Guerre, uitgegeven in 1845-1855, schaal 1:20.000.

AMEELS V. 2006: Onderzoek naar het middeleeuws kasteel van Pamele/Oudenaarde, *Archaeologia Mediaevalis* 29, 1-2.

AMEELS V., MOENS J. & DE GROOTE K. 2009: Verkennend onderzoek in de Sint-Walburgastraat te Oudenaarde (O.-VI.), *Archaeologia Mediaevalis* 32, 80-81.

AUGUSTIJN B. 1994: Abdij van Maagdendale te Pamele-Oudenaarde, *Handelingen van de Geschied- en Oudheidkundige Kring van Oudenaarde* XXXI, 73-106.

BERINGS G. 1989: *Landschap, geschiedenis en archeologie in het Oudenaardse*, Oudenaarde.

CALLEBAUT D. (red.) 1988: *Ename - Oudenaarde - Mullem. Archeologisch-historische route*, Archaeologicum Belgii Speculum XVI, Brussel.

CALLEBAUT D. & DE GROOTE K. 1991: Oudenaarde. Archeologische vondsten en bevindingen, in: P. DEVOS *Monumenten en Landschappen in Oudenaarde* (3), 6-13 (Uitgeg. n.a.v. Open Monumentendag 15/09/91).

CALLEBAUT D., DE GROOTE K. & AMEELS V. 2012: Het ontstaan van de stad: een moeizaam verhaal. In: TRIO P., CASTELAIN R., VAN KERKHOVEN G. & DE SMET M. (red.), *Tijd voor Oudenaarde*, Museum Oudenaarde en de Vlaamse Ardennen, Oudenaarde, 17-32.

CALLEBAUT D., VAN DER PLAETSEN P. & DECOCK W. 1986: De Borch van Oudenaarde, *Archaeologia Belgica*, nieuwe reeks 1-2, 103-108.

COENAERTS J. 2013: *Het poortgebouw van de abdij van Maagdendale te Oudenaarde. Van toegangsweg tot soldatenwoning*, Archeo Rapport aDeDe 39, Gent.

DEBONNE V. & LACHAERT P.-J. 2007: Een middeleeuws huis in Oudenaarde (prov. Oost-Vlaanderen): historisch en bouwhistorisch onderzoek in Hoogstraat 7, *Relicta* 3, 237-288.

DE GROOTE K. 1994: De middeleeuwse ambachtelijke wijk van Pamele (stad Oudenaarde, O.-VI.). Het onderzoek in het Huis de Lalaing. 1. De pottenbakkersovens, *Archeologie in Vlaanderen* III-1993, 359-399.

DE GROOTE K. 2008: *Middeleeuws aardewerk in Vlaanderen. Techniek, typologie, chronologie en evolutie van het gebruiksgoed in de regio Oudenaarde in de volle en late middeleeuwen (10de-16de eeuw)*, Relicta Monografieën 1, twee delen, Brussel.

DE MAEYER W., VAN CAUWENBERGHE S. & CHERRETTÉ B. 2013: Het archeologisch onderzoek op het J.J. Raepsaetplein te Oudenaarde (O.VI.), *Archaeologia Mediaevalis* 36, 60-62.

DE MAEYER W., VAN CAUWENBERGHE S., Taelman E. & CHERRETTÉ B. 2015: Het archeologisch onderzoek in de Broodstraat te Oudenaarde (O.VI.), *Archaeologia Mediaevalis* 38, 102-104.

DE MEYER P. B. 1956: De minderbroeders te Oudenaarde (1230-1797), *Handelingen van de Geschied- en Oudheidkundige Kring van Oudenaarde*, feestnr., 161-187.

DE VREESE K. 1985: Le Veil Rentier (1275), weerspiegeling van het sociale, economische en culturele verleden in de streek van Zuid-Oost-Vlaanderen, in: *Gedenkboek 750 jaar Pamelekerk Oudenaarde 1235-1985*, Oudenaarde, 87-102.

DHONDT F. 2012: Op één nacht van Parijs: Oudenaarde als vestingstad op het slagveld van Europa, 1600-1859. In: TRIO P., CASTELAIN R., VAN KERKHOVEN G. & DE SMET M. (red.), *Tijd voor Oudenaarde*, Museum Oudenaarde en de Vlaamse Ardennen, Oudenaarde, 64-77.

HANECA K. 2008: *Funderingspalen Kasteel van Oudenaarde. Verslag dendrochronologisch onderzoek*, Rapporten Natuurwetenschappelijk Onderzoek VIOE 11, Onuitgegeven rapport, Brussel.

HOEBEKE M. 1985: De stichting van de parochie Pamele, in: *Gedenkboek 750 jaar Pamelekerk Oudenaarde 1235-1985*, Oudenaarde, 25-40.

KOCH A.C.F. 1958: Het land tussen Schelde en Dender voor de inlijving bij Vlaanderen (met een opmerking over het ontstaan van Oudenaarde), *Handelingen van de Geschied- en Oudheidkundige Kring van Oudenaarde* XI, 57-73.

LACHAERT P.-J.(ed.) 2008: *Oudenaarde 1708. Een stad een koning een veldheer*, Oudenaarde. LEMAY, N., CALLEBAUT D. & BAUTERS L. 1995: Noodopgraving aan de muziekschool te Oudenaarde (O.-VI.), *Archaeologia Mediaevalis* 18, vol. II, 12-13.

LEMAY N. & LANGEN I. 2002: Noodonderzoek aan de Meerspoort in Oudenaarde (O.-VI.), *Archaeologia Mediaevalis* 25, 69-70.

MILIS L. & HOEBEKE M. 1980: *Abbaye de Notre-Dame rattachée à l' hôpital à Audenarde*, Monasticon Belge. Tome VII, vol. 3, 375-377.

PEDE R. & AMEELS V. 2007: Laatmiddeleeuwse bewoning langs de Hoogstraat te Oudenaarde (O.-VI.), *Archaeologia Mediaevalis* 30, 75-77.

PEDE R. & AMEELS V. 2007: Enkele archeologische waarnemingen in de Kattestraat te Oudenaarde, *Archaeologia Mediaevalis* 30, 77-78.

PEDE R. & KLINKENBORG S. 2010: *Archeologisch onderzoek in een uithoek van de stad: Oudenaarde - De Ham. Resultaten van het archeologisch onderzoek gedurende maart-augustus 2008*, Stad Oudenaarde, Oudenaarde.

THOEN E. 1985: Het dagelijks leven van adel en ridderstand tijdens de veertiende eeuw. Leefwijze en levensstandaard van Jan, heer van Oudenaarde (1373-1378). In: *Gedenkboek 750 jaar Pamelekerk Oudenaarde 1235-1985*, Oudenaarde, 103-130.

TRIO P., CASTELAIN R., VAN KERKHOVEN G. & DE SMET M. (red.) 2012: *Tijd voor Oudenaarde*, Museum Oudenaarde en de Vlaamse Ardennen, Oudenaarde.

TYS D., BUYLE E., VERDURMEN I. & CANTERS F. 2010: *Vectorisering en karakterisering van nederzettingskernen op basis van het zgn. 'gereduceerd kadaster'*, Skar-Rapport 5, Brussel.

VANNIEUWENHUYZE 2012: De structuur van de stad volgens de zestiende-eeuwse cartograaf Jacob van Deventer. In: TRIO P., CASTELAIN R., VAN KERKHOVEN G. & DE SMET M. (red.), *Tijd voor Oudenaarde*, Museum Oudenaarde en de Vlaamse Ardennen, Oudenaarde, 166-173.

VERRIEST L. 1950: *Le polyptique illustré dit 'veil Rentier' de messire Jehan de Pamele-Audenarde (vers 1275). Texte intégral et illustration de ce manuscrit*, Brussel.

VAN UYTVEN R. 1982: Stadsgeschiedenis in het Noorden en het Zuiden. In: *Algemene Geschiedenis der Nederlanden*, deel 2, 187-253.

VERHAEGHE F. 1990: Twee zijden van één verleden. Geschiedenis en archeologie: beschouwingen omtrent theorie, methode en praktijk. In: *Ontstaan en vroegste geschiedenis van de middeleeuwse steden in de zuidelijke Nederlanden. Een archeologisch en historisch probleem*. Handelingen van het 14de Internationaal Colloquium, Spa 6-8 sept. 1988, Historische uitgaven reeks in-8, 83, Brussel, 501-559.

VERHULST A. 1999: *The rise of cities in North-Western Europe*, Cambridge.

Bron: AZ-dossier

Auteurs: De Groote, Koen (<https://id.erfgoed.net/auteurs/220>)

Datum: 2015

De tekst wordt ter beschikking gesteld door: Agentschap Onroerend Erfgoed (AOE) (<https://id.erfgoed.net/auteurs/501>)

---

## Relaties



Is deel van

**Oudenaarde** (<https://inventaris.onroerenderfgoed.be/themas/14106>)

---

## Waarnemingen



Omvat

**Bergen-Op-Zoomplein** (<https://inventaris.onroenderfgoed.be/waarnemingsobjecten/221357>)

Omvat

**Beverestraat 27** (<https://inventaris.onroenderfgoed.be/waarnemingsobjecten/982583>)

Omvat

**Broodstraat** (<https://inventaris.onroenderfgoed.be/waarnemingsobjecten/984278>)

Omvat

**Einestraat 10** (<https://inventaris.onroenderfgoed.be/waarnemingsobjecten/984492>)

Omvat

**Gevaertsdreef** (<https://inventaris.onroenderfgoed.be/waarnemingsobjecten/982882>)



Omvat

**Hoogstraat 6-8** (<https://inventaris.onroenderfgoed.be/waarnemingsobjecten/982637>)



Omvat

**Markt 24** (<https://inventaris.onroenderfgoed.be/waarnemingsobjecten/980006>)



Omvat

**Woeker 6** (<https://inventaris.onroenderfgoed.be/waarnemingsobjecten/992622>)



Is gerelateerd aan

**Oudenaarde Markt** (<https://inventaris.onroenderfgoed.be/waarnemingsobjecten/979607>)

---

Je kan deze pagina citeren als:


INVENTARIS ONROEREND ERFGOED 2025: *Historische stadskern van Oudenaarde* [online],  
<https://id.erfgoed.net/erfgoedobjecten/140026> (<https://id.erfgoed.net/erfgoedobjecten/140026>  
(geraadpleegd op 5 maart 2025).

Beheerder fiche: **Agentschap Onroerend Erfgoed**



## Contact

Heb je een vraag of opmerking over deze fiche?  
Meld het ons via het contactformulier (</contact?uri=https://id.erfgoed.net/erfgoedobjecten/140026>).



**Vlaanderen**  
verbeelding werkt

**Onroerenderfgoed.be is een officiële website van de Vlaamse overheid**

uitgegeven door het agentschap Onroerend Erfgoed  
(<https://www.onroerenderfgoed.be/over-ons>)

**PRIVACYVERKLARING**

([HTTPS://WWW.ONROERENDERFGOED.BE/PRIVACYVERKLARING](https://www.onroerenderfgoed.be/privacyverklaring))

**JURIDISCHE INFORMATIE**

([HTTPS://WWW.ONROERENDERFGOED.BE/JURIDISCHE-INFORMATIE](https://www.onroerenderfgoed.be/juridische-informatie))



[\(/\)](#)

# Inventaris

[Contact \(/contact\)](/contact)[Downloads \(/downloads\)](/downloads)[Hergebruik \(/hergebruik\)](/hergebruik)[MENU](#)

VASTGESTELD BOUWKUNDIG ERFGOED

## Stadskern Oudenaarde

**Vastgesteld bouwkundig erfgoed van 20-06-2023 tot heden****ID:** 142302 **URI:** <https://id.erfgoed.net/aanduidingsobjecten/142302> 



## Besluiten

[Besluit tot vaststelling van de inventaris bouwkundig erfgoed in de provincie Oost-Vlaanderen](https://id.erfgoed.net/besluiten/15002)  
(<https://id.erfgoed.net/besluiten/15002>)

**schrappingsbesluiten, vaststellingsbesluiten:** 01-06-2023 ID: 15002

## Rechtsgevolgen

**i** Meer informatie over de rechtsgevolgen van vaststellingen vind je op [onze website](https://www.onroerenderfgoed.be/juridische-gevolgen-van-een-vaststelling)  
(<https://www.onroerenderfgoed.be/juridische-gevolgen-van-een-vaststelling>).

---

Provincie  
**Oost-Vlaanderen**

Gemeente  
**Oudenaarde**

Deelgemeente  
**Oudenaarde**

## Straat

**Achter de Wacht, Achterburg, Baarstraat, Baarzak A, Baarzak B, Bekstraat, Beverestraat, Broodstraat, Burg, Burgschelde, De Ham, Devosstraat, Einestraat, Generaal Pershingstraat, Gentiel Antheunisplein, Gevaertsdreef, Gobelinstraat, Grachtschelde, Hofstraat, Hoogstraat, Jacob Lacopsstraat, Jan Jozef Raepsaetplein, Jezuitenplein, Kapucijnengang, Kasteelstraat, Kattestraat, Koekop, Koningsstraat, Krekelput, Lappersfort, Louise Mariekaai, Maagdendale, Margaretha Van Parmastraat, Markt, Marlboroughlaan, Matthijs Casteleinstraat, Meerspoort, Meinaert, Minderbroedersstraat, Nederstraat, Neringstraat, Pamelekerkplein, Pompstraat, Refugestraat, Remparden, Sint-Walburgastraat, Smallendam, Stationsstraat, Tacambaroplein, Tussenbruggen, Tussenmuren, Verdurestraat, Ververijstraat, Voorburg, Woeker, Zakske**

## Locatie

**Achter de Wacht, Achterburg, Baarstraat, Baarzak A, Baarzak B, Bekstraat, Beverestraat, Broodstraat, Burg, Burgschelde, De Ham, Devosstraat, Einestraat, Generaal Pershingstraat, Gentiel Antheunisplein, Gevaertsdreef, Gobelinstraat, Grachtschelde, Hofstraat, Hoogstraat, Jacob Lacopsstraat, Jan Jozef Raepsaetplein, Jezuitenplein, Kapucijnengang, Kasteelstraat, Kattestraat, Koekop, Koningsstraat, Krekelput, Lappersfort, Louise Mariekaai, Maagdendale, Margaretha Van Parmastraat, Markt, Marlboroughlaan, Matthijs Casteleinstraat, Meerspoort, Meinaert, Minderbroedersstraat, Nederstraat, Neringstraat, Pamelekerkplein, Pompstraat, Refugestraat, Remparden, Sint-Walburgastraat, Smallendam, Stationsstraat, Tacambaroplein, Tussenbruggen, Tussenmuren, Verdurestraat, Ververijstraat, Voorburg, Woeker, Zakske (Oudenaarde)**

## Nauwkeurigheid zone

**Tot op 15m**

## Oppervlakte zone

**812 030m<sup>2</sup>**

---

Vaststelling van de inventaris bouwkundig erfgoed in de provincie Oost-Vlaanderen  
(<https://inventaris.onroerenderfgoed.be/gebeurtenissen/1074875>) (vaststellingen: van 01-04-2022 tot 20-06-2023)

**Kenmerkgroep 1**

Typologie: arbeiderswoningen (<https://id.erfgoed.net/thesauri/erfgoedtypes/29>), burgerhuizen (<https://id.erfgoed.net/thesauri/erfgoedtypes/89>), cafés (<https://id.erfgoed.net/thesauri/erfgoedtypes/91>), gebouwen voor secundair onderwijs (<https://id.erfgoed.net/thesauri/erfgoedtypes/152>), herbergen (<https://id.erfgoed.net/thesauri/erfgoedtypes/187>), herenhuizen (<https://id.erfgoed.net/thesauri/erfgoedtypes/188>), parochiekerken (<https://id.erfgoed.net/thesauri/erfgoedtypes/338>), stadhuizen (<https://id.erfgoed.net/thesauri/erfgoedtypes/402>), stadswoningen (<https://id.erfgoed.net/thesauri/erfgoedtypes/409>), steden (<https://id.erfgoed.net/thesauri/erfgoedtypes/1065>), winkels (<https://id.erfgoed.net/thesauri/erfgoedtypes/517>)

## Beschrijving

De oude stadskern situeert zich grosso modo binnen de laatmiddeleeuwse omwalling zoals deze is weergegeven op het stadsplan door J. Van Deventer omstreeks 1550 en het panorama volgens Sanderus omstreeks 1640. In grote lijnen stemt het gebied ook overeen met het reliëfplan van Oudenaarde uit 1747.

## Waarden

architecturale waarde

historische waarde

## Aanduiding van Is de vaststelling van

### Stadskern Oudenaarde

(<https://inventaris.onroerenderfgoed.be/erfgoedobjecten/306627>)



**Achter de Wacht, Achterburg, Baarstraat, Baarzak A, Baarzak B, Bekstraat, Beverestraat, Broodstraat, Burg, Burgschelde, De Ham, Devosstraat, Einestraat, Generaal Pershingstraat, Gentiel Antheunisplein, Gevaertsdreef, Gobelinstraat, Grachtschelde, Hofstraat, Hoogstraat, Jacob Lacopsstraat, Jan Jozef Raepsaetplein, Jezuitenplein, Kapucijnengang, Kasteelstraat, Kattestraat, Koekop, Koningsstraat, Krekelput, Lappersfort, Louise Mariekaai, Maagdendale, Margaretha Van Parmastraat, Markt, Marlboroughlaan, Matthijs**

**Casteleinstraat, Meerspoort, Meinaert, Minderbroedersstraat, Nederstraat, Neringstraat, Pamelekerkplein, Pompstraat, Refugestraat, Remparden, Sint-Walburgastraat, Smallendam, Stationsstraat, Tacambaroplein, Tussenbruggen, Tussenmuren, Verdurestraat, Ververijstraat, Voorburg, Woeker, Zakske (Oudenaarde)**

De oude stadskern situeert zich grosso modo binnen de laatmiddeleeuwse omwalling zoals deze is weergegeven op het stadsplan door J. Van Deventer omstreeks 1550 en het panorama volgens Sanderus omstreeks 1640. In grote lijnen stemt het gebied ook overeen met het reliëfplan van Oudenaarde uit 1747.

## Is de omvattende vaststelling van

### Begijnhof

(<https://inventaris.onroerenderfgoed.be/erfgoedobjecten/27010>)

#### **Achterburg 1 (Oudenaarde)**



Een eerste begijnhof, ondergebracht in een "huis de Cluys" achter het kerkhof van Oudenaarde en de Sint-Walburgakerk, werd opgericht in 1367. De begijnen stonden in 1449 hun goederen af aan de Dames van het hospitaal en bekwamen in ruil enkele huizen in de "Borch".

### Burgerhuis

<https://inventaris.onroerenderfgoed.be/erfgoedobjecten/27331>



### **Stationsstraat 35 (Oudenaarde)**

Dubbelhuis van vijf traveeën en twee bouwlagen onder zadeldak, volgens bouwvergunning van 1891 naar ontwerp van architect Alphonse Vossaert.

## **Burgerhuis**

<https://inventaris.onroerenderfgoed.be/erfgoedobjecten/27327>



### **Stationsstraat 27, 27A (Oudenaarde)**

Onderkelderd rijhuis van bak- en hardsteen, vier traveeën en drie bouwlagen onder zadeldak, uit het vierde kwart van de 19de eeuw.

## **Burgerhuis**

<https://inventaris.onroerenderfgoed.be/erfgoedobjecten/27325>



### **Stationsstraat 19 (Oudenaarde)**

Bakstenen gebouw van drie traveeën en twee en een halve bouwlaag onder laag zadeldak, van 1897.

## **Burgerhuis**

<https://inventaris.onroerenderfgoed.be/erfgoedobjecten/27321>



### **Stationsstraat 6 (Oudenaarde)**

Neo-Vlaamserenaissance-getint burgerhuis van drie traveeën en twee bouwlagen onder pseudomansardeda met houten dakkapel, van 1908, naar ontwerp van architect J. Colpaert.

## **Burgerhuis**

<https://inventaris.onroerenderfgoed.be/erfgoedobjecten/27320>



### **Stationsstraat 1 (Oudenaarde)**

Burgerhuis van oorspronkelijk vijf traveeën en twee bouwlagen met getrapte dakvensters, volgens bouwvergunning van 1889, in de loop van de 20ste eeuw verhoogd met één bouwlaag onder verhoogd mank zadeldak. Eclectische baksteenarchitectuur verrijkt met arduinen banden, cordons en diamantkoppen.

## **Burgerhuis**

(<https://inventaris.onroerenderfgoed.be/erfgoedobjecten/27033>)



### **Bergstraat 1-3 (Oudenaarde)**

Huis opgetrokken uit bak- en zandsteen in het tweede kwart van de 17de eeuw. Roodgeschilderde in- en uitgezwenkte gevel van drie traveeën en twee bouwlagen met enkelhuisopstand en afgedekt door zadeldaken. Links aanbouwsel van twee traveeën en twee bouwlagen onder zadeldak, bij restauratie aangepast op dezelfde wijze als de aanleunende topgevel.

## **Burgerhuis**

(<https://inventaris.onroerenderfgoed.be/erfgoedobjecten/27012>)



### **Achter de Wacht 22 (Oudenaarde)**

Rijhuis van drie traveeën en twee bouwlagen in neogotisch getinte stijl, vermoedelijk uit begin 20ste eeuw. Bakstenen gevel gemarkeerd door trapgevel van twee traveeën in verdiept veld met aflijnende baksteenfriezen en sierankers. Rechts aangebouwd dienstgebouw met puntgevel en inrijpoort.

## **Burgerhuis**

(<https://inventaris.onroerenderfgoed.be/erfgoedobjecten/27328>)



### **Stationsstraat 29 (Oudenaarde)**

Onderkelderd enkelhuis van drie traveeën en twee bouwlagen onder leien zadeldak met links puntgevel, uit het vierde kwart van de 19de eeuw.

## **Burgerhuis in neo-Vlaamserenaissance-stijl**

(<https://inventaris.onroerenderfgoed.be/erfgoedobjecten/27324>)



### **Stationsstraat 17 (Oudenaarde)**

Burgerhuis van drie traveeën en twee bouwlagen onder mansardedak met twee houten dakkapellen en bakstenen dakvenster rechts, volgens bouwvergunning en in de top gedateerd 1897.

## Burgerhuis van 1887

(<https://inventaris.onroerenderfgoed.be/erfgoedobjecten/27326>)



### **Stationsstraat 21 (Oudenaarde)**

Onderkelderd neotraditioneel bak- en hardstenen rijhuis van vier traveeën en twee bouwlagen onder zadeldak met bekronende topgevel boven het linker zijrisaliet en een getrappt dakvenster rechts; Anno 1887 boven de koetspoort.

## Café 't Roosje

(<https://inventaris.onroerenderfgoed.be/erfgoedobjecten/27036>)



### **Bergstraat 13 (Oudenaarde)**

Diephuis van drie traveeën en twee bouwlagen onder aangepast zadeldak, uit de 17de eeuw. Verankerde bak- en zandsteenbouw met aangepaste tuitgevel met overkragende bovenverdieping op korfbogen rustend op vernieuwde voluutconsoles.

## Café De Werkmanslust

(<https://inventaris.onroerenderfgoed.be/erfgoedobjecten/27128>)



### **Gevaertsdreef 29 (Oudenaarde)**

Gemarkeerd hoekpand met de Hofstraat met vierzijdig uitgebouwde hoekerker ondersteund door een arduinen zuil in de toegangsportiek.

## Café Figaro in nieuwe zakelijkheid

(<https://inventaris.onroerenderfgoed.be/erfgoedobjecten/27037>)

**Bergstraat 17 (Oudenaarde)**

Opvallend gebouw in nieuwe zakelijkheid gebouwd in 1932 in opdracht van de belendende brouwerij Petre-Devos naar ontwerp van architect X. Allard van 1931. Hoekhuis van twee bouwlagen onder plat dak.

**Dokterswoning ontworpen door G. Eyselinck**

(<https://inventaris.onroerenderfgoed.be/erfgoedobjecten/27126>)

**Gevaertsdreef 6 (Oudenaarde)**

Modernistisch rijhuis in internationale stijl, gesignd: Eyselinck G./ Arch. Urb. Gent, volgens bouwvergunning van 1935 voor eigenaar dokter Callant. Strakke, gecementeerde gevel met in het gevelvlak gelegen vensters onder plat dak.

**Eclectisch burgerhuis**

(<https://inventaris.onroerenderfgoed.be/erfgoedobjecten/27322>)

**Stationsstraat 10 (Oudenaarde)**

Enkelhuis met verhoogde begane grond, drie traveeën en drie bouwlagen onder zadeldak, uit het eerste kwart van de 20ste eeuw. Parement van witte geglazuurde baksteen met groene banden en arduinen speklagen boven de plint.

**Eclectisch herenhuis met tuin en dreef**

(<https://inventaris.onroerenderfgoed.be/erfgoedobjecten/27014>)

**Achter de Wacht 28 (Oudenaarde)**

Alleenstaand herenhuis van twee bouwlagen in eclectische stijl opgetrokken circa 1895 naar ontwerp van architect A. Vossaert. Onderkelderd bakstenen gebouw met verwerking van arduin. Grote tuin in landschapsstijl met boomgaard en moestuin, afgesloten door grote bomerij en fraai ijzeren hekwerk en bakstenen muur. Achterin de tuin gelegen bakstenen tuinhuisje onder zadeldak met windveren.

**Ensemble van arbeiderswoningen**

(<https://inventaris.onroerenderfgoed.be/erfgoedobjecten/27140>)



**Hofstraat 5-13 (Oudenaarde)**

Ensemble van vijf rijhuizen met lijst- en overkragende topgevels, twee en drie traveeën en twee bouwlagen onder schild- en zadeldaken, uit de jaren 1890, vermoedelijk naar ontwerp van architect A. Vossaert die de hele wijk realiseerde.

**Ensemble van arbeiderswoningen**

(<https://inventaris.onroerenderfgoed.be/erfgoedobjecten/27127>)

**Gevaertsdreef 24-40, 44 (Oudenaarde)**

Monumentaal ensemble met twee reeksen van vier rijhuizen van twee traveeën in spiegelbeeldschema met twee bouwlagen onder lage zadeldaken, begrensd en gescheiden door drie hoger oplopende diephuizen met trap- en tuitgevelbekroning met neogotische Brugse travee.

**Fontein**

(<https://inventaris.onroerenderfgoed.be/erfgoedobjecten/302012>)

**Gentiel Antheunisplein (Oudenaarde)**

Leeuwenfontein van de hand van gebroeders Parmentier, opgericht in 1830 en in 1831 beschouwd als symbool van de Belgische onafhankelijkheid. Oorspronkelijk stond de fontein opgesteld op een pleintje op de kruising van het Jezuitenplein met de Koningsstraat en het Lappersfort. Circa 1970 verwijderd en in 2001 ingehuldigd op haar huidige locatie.

**Hoekhuis in art-decostijl**

(<https://inventaris.onroerenderfgoed.be/erfgoedobjecten/27341>)

**Grachtschelde 5, Tussenbruggen 2 (Oudenaarde)**

Bakstenen hoekhuis in art-decostijl uit het interbellum. Oorspronkelijk tweegezinswoning met twee winkels gebouwd naar ontwerp van G. Decordier in 1937. Voorgevel met typische symmetrische gevelindeling met erkers over de bovenverdieping en ronde vensters met glasramen.

**Hoekpand**

(<https://inventaris.onroerenderfgoed.be/erfgoedobjecten/27133>)

**Gevaertsdreef 88 (Oudenaarde)**

Gemarkeerd hoekpand, voorheen winkel, met afgeschuinde hoektravee met puntgeveltje op schoorstukken en behouden houten winkelraamomlijsting in de rechter zijgevel.

**Mouterij**

(<https://inventaris.onroerenderfgoed.be/erfgoedobjecten/27255>)

**Meerspootsteeg 2 (Oudenaarde)**

Café-restaurant De Mouterij, enig resterend deel van een brouwerij. Breed en ondiep bakstenen gebouw van zeven traveeën en vier bouwlagen onder zadeldak, uit de 19de eeuw. Hoge bakstenen gevel, oorspronkelijk gewit op gepikte plint, geritmeerd door rechthoekige traveenissen waarin nagenoeg rechthoekige vensters, oorspronkelijk merendeels blind.

**Neoclassicistisch burgerhuis**

(<https://inventaris.onroerenderfgoed.be/erfgoedobjecten/27330>)

**Stationsstraat 33 (Oudenaarde)**

Neoclassicistisch rijhuis met Italianiserende inslag naar ontwerp van architect Alphonse Vossaert van 1892. Hardstenen parement, drie traveeën en twee bouwlagen onder zadeldak, daterend uit het vierde kwart van de 19de eeuw.

**Neoclassicistisch burgerhuis**

(<https://inventaris.onroerenderfgoed.be/erfgoedobjecten/27045>)

**Beverestraat 6 (Oudenaarde)**

Neoclassicistisch burgerhuis van van vier traveeën en drie bouwlagen onder zadeldak, uit het vierde kwart van de 19de eeuw. Bepleisterde en witgeschilde lijstgevel met imitatievoegen onder de geprofileerde puilijst en aflijnend hoofdstel met houten kroon- en tandlijst.

**Neoclassicistisch herenhuis De Saegher**

(<https://inventaris.onroerenderfgoed.be/erfgoedobjecten/27323>)

**Stationsstraat 16 (Oudenaarde)**

Het herenhuis uit 1875 is één van de eerste gebouwen die opgetrokken werden in de stationswijk die zich ontwikkelde ten noorden van de oude stadskern van Oudenaarde na het dempen van de stadsgrachten in 1859. Architectuurhistorisch is het gebouw een mooi voorbeeld van een neoclassicistisch herenhuis met statisch voorkomen en bewaarde interieurelementen.

**Pastorie met school**

(<https://inventaris.onroerenderfgoed.be/erfgoedobjecten/27013>)

**Achter de Wacht 26 (Oudenaarde)**

Voormalige pastorie met school, uit eind 19de eeuw en volgens opschrift in plint naar ontwerp van architect A. Vossaert. Onderkelderd gebouw met bakstenen lijstgevel van vermoedelijk zes traveeën en twee bouwlagen afgedekt door zadeldak. Erachter gelegen schoolgebouw van twee bouwlagen geleed door lisenen en voorzien van getoogde vensters.

**Rij arbeiderswoningen**

(<https://inventaris.onroerenderfgoed.be/erfgoedobjecten/27011>)

**Achterburg 5-11 (Oudenaarde)**

Rij arbeiderswoningen met de achterzijde palend aan het beginhof en daterend uit de 19de eeuw. Rijhuizen van respectievelijk drie, twee, vijf en drie traveeën en twee bouwlagen met zadeldaken.

**Rij arbeiderswoningen**

(<https://inventaris.onroerenderfgoed.be/erfgoedobjecten/27125>)

**Gevaertsdreef 3-17, 3B, 7A, 5B (Oudenaarde)**

Resterend ensemble van zes woningen, gegroepeerd per twee en loodrecht ingeplant op de straat: tussenliggende koertjes, afgesloten door twee deuren.

**Rij arbeiderswoningen**

(<https://inventaris.onroerenderfgoed.be/erfgoedobjecten/27129>)

**Gevaertsdreef 31-77 (Oudenaarde)**

Indrukwekkende rij diephuizen geritmeerd door punt-, tuit- en trapgevels, telkens twee traveeën in repeterend schema, met deels reeds aangepaste venstervormen. Rijke variëteit aan siermotieven, ontleend aan textiel zoals blok- en ruitvormen, dambordmotieven, boogfriezen en getrapte lijsten. Beschilderde achterpuntgevels met baksteenmotiefjes, uitziend op de Hofstraat en het Liedtspark.

**Rust- en Verpleegtehuis Heilig Hart**

(<https://inventaris.onroerenderfgoed.be/erfgoedobjecten/27267>)

**Marlboroughlaan 3 (Oudenaarde)**

Ziekenhuis opgericht door Dokter De Meulemeester, bewoner van het ertegenover gelegen Huis de Lalaing, kort voor de Eerste Wereldoorlog, onder leiding van zwartzusters. In 1954-55 uitgebreid met twee vleugels. Oudste gebouw in eclectische stijl voornamelijk geïnspireerd op de gotiek. Kleurrijk bakstenen gebouw van zeven traveeën en twee bouwlagen onder zadeldak.

**Sint-Arnoldus' Brouwerij en Brouwerij Petre-Devos**

(<https://inventaris.onroerenderfgoed.be/erfgoedobjecten/27034>)

**Bergstraat 5, Remparden 1, 1A (Oudenaarde)**

Aan de Bergstraat gelegen bakstenen gebouw van drie bouwlagen, gedateerd op gevelsteen 1940. Ten westen op binnenplaats, kantoorgebouwtje naar ontwerp van architect J. Vanderveken van 1936. Voormalige dienstgebouwen en mouttoren aan Remparden. Bakstenen industriegebouwen opgetrokken naar ontwerp van architect J. Vanderveken. De elektriciteitscabine met trapgevel ernaast werd opgericht in 1924.

**Textielfabriek**

(<https://inventaris.onroerenderfgoed.be/erfgoedobjecten/27174>)

**Gobelinstraat 1-3, 6-10, Jacob Lacopsstraat 2, 18-22 (Oudenaarde)**

Textielfabriek van weduwe Prosper Gevaert en zonen. Inplanting van drie blokken opgetrokken tussen 1909 en 1911. Volgens vergunning oudste katoenspinnerij en stoommachine van 1909 en oprichting van een ververij en blekerij in 1911; uitbreiding en vernieuwen van de weverij en ververij in 1922.

**Twee ensembles van arbeiderswoningen**

(<https://inventaris.onroerenderfgoed.be/erfgoedobjecten/27130>)

**Gevaertsdreef 50-58, 78-86 (Oudenaarde)**

Ensembles van eenvoudige lijstgevels met drie traveeën gescheiden door geblokte pilasters en aflijnende baksteenfriezen onder de houten gootlijst, nummer 78 gemarkeerd door een tuitgevel met bolbekroning en klimmende baksteenfries.

**Twée stadswoningen**

(<https://inventaris.onroerenderfgoed.be/erfgoedobjecten/27047>)

**Beverestraat 25-27 (Oudenaarde)**

Enkelhuizen van twee en drie traveeën en twee en een halve bouwlaag onder doorlopend zadeldak, volgens bouwvergunning van 1897.

**Villa Buitenhof**

(<https://inventaris.onroerenderfgoed.be/erfgoedobjecten/27124>)

**Gentiel Antheunisplein 1 (Oudenaarde)**

Villa in neo-Lodewijk XV-stijl gebouwd in opdracht van de familie van Gheluwe de Berlaere-Van Cauwenberghe, eigenaars van brouwerij Liefmans, in 1923, na de vernieling van hun huis met brouwerij in Krekelput tijdens de Eerste Wereldoorlog. Ontwerp van architect A. Massez. Omheinde tuin en ijzeren toegangshek. Bakstenen villa met gebruik van zandsteen voor decoratieve onderdelen en venster- en deuromlijstingen; twee bouwlagen hoog en afgedekt door mansardedak met dakkapellen.

**Winkelhuis in neo-Vlaamserenaissance-stijl**

(<https://inventaris.onroerenderfgoed.be/erfgoedobjecten/27329>)

**Stationsstraat 31 (Oudenaarde)**

Opmerkelijk winkelpand in neo-Vlaamserenaissance-stijl, drie traveeën en drie bouwlagen onder zadeldak, boven de poort gedateerd 1889. Baksteenbouw met rijk gedecoreerde fries onder de houten kroon- en tandlijst op vier uitgewerkte consoles met kariatiden.

Je kan deze pagina citeren als:


INVENTARIS ONROEREND ERFGOED 2025: *Stadskern Oudenaarde* [online],  
<https://id.erfgoed.net/aanduidingsobjecten/142302>  
(<https://id.erfgoed.net/aanduidingsobjecten/142302>) (geraadpleegd op 5 maart 2025).

Beheerder fiche: **Agentschap Onroerend Erfgoed**



## Contact

Heb je een vraag of opmerking over deze fiche? [Meld het ons via het contactformulier \(/contact?uri=https://id.erfgoed.net/aanduidingsobjecten/142302\)](#).



**Onroerenderfgoed.be is een officiële website van de Vlaamse overheid**

uitgegeven door [het agentschap Onroerend Erfgoed](#)  
(<https://www.onroerenderfgoed.be/over-ons>)

**PRIVACYVERKLARING**

([HTTPS://WWW.ONROERENDERFGOED.BE/PRIVACYVERKLARING](https://www.onroerenderfgoed.be/privacyverklaring))

**JURIDISCHE INFORMATIE**

([HTTPS://WWW.ONROERENDERFGOED.BE/JURIDISCHE-INFORMATIE](https://www.onroerenderfgoed.be/juridische-informatie))

[\(/\)](#)

# Inventaris

[Contact \(/contact\)](/contact)[Downloads \(/downloads\)](/downloads)[Hergebruik \(/hergebruik\)](/hergebruik)[MENU](#)

UNESCO WERELDERFGOED BUFFERZONE

## Stadhuis Oudenaarde met belfort: buffer

**Unesco werelderfgoed bufferzone van 04-12-1999 tot heden****ID:** 15033    **URI:** <https://id.erfgoed.net/aanduidingsobjecten/15033> 



## Rechtsgevolgen

📌 Meer informatie over de rechtsgevolgen van UNESCO Werelderfgoed vind je op onze website (<https://www.onroerenderfgoed.be/het-goed-ligt-een-unesco-zone>).

---

Provincie  
**Oost-Vlaanderen**

Gemeente  
**Oudenaarde**

Deelgemeente  
**Oudenaarde**

Straat  
**Markt**

Locatie  
**Markt 1 (Oudenaarde)**



Nauwkeurigheid zone

**Tot op 15m**

Oppervlakte zone

**405 565m<sup>2</sup>**

---

Typologie: [belforten](https://id.erfgoed.net/thesauri/erfgoedtypes/56) (<https://id.erfgoed.net/thesauri/erfgoedtypes/56>), [schepenhuisen](https://id.erfgoed.net/thesauri/erfgoedtypes/376) (<https://id.erfgoed.net/thesauri/erfgoedtypes/376>), [stadhuizen](https://id.erfgoed.net/thesauri/erfgoedtypes/402) (<https://id.erfgoed.net/thesauri/erfgoedtypes/402>)

Datering: [eerste helft 16de eeuw](https://id.erfgoed.net/thesauri/dateringen/1043) (<https://id.erfgoed.net/thesauri/dateringen/1043>), [eerste kwart 17de eeuw](https://id.erfgoed.net/thesauri/dateringen/1050) (<https://id.erfgoed.net/thesauri/dateringen/1050>)

Stijl: [gotiek](https://id.erfgoed.net/thesauri/stijlen_en_culturen/4) ([https://id.erfgoed.net/thesauri/stijlen\\_en\\_culturen/4](https://id.erfgoed.net/thesauri/stijlen_en_culturen/4))

[De Pape, Symoen](https://inventaris.onroerenderfgoed.be/personen/1459) (<https://inventaris.onroerenderfgoed.be/personen/1459>) (Ontwerper)

[De Ronde, Willem](https://inventaris.onroerenderfgoed.be/personen/1512) (<https://inventaris.onroerenderfgoed.be/personen/1512>) (Ontwerper)

[De Vaddere, L.](https://inventaris.onroerenderfgoed.be/personen/10525) (<https://inventaris.onroerenderfgoed.be/personen/10525>) (Ontwerper)

[Helleputte, Joris](https://inventaris.onroerenderfgoed.be/personen/6542) (<https://inventaris.onroerenderfgoed.be/personen/6542>) (Ontwerper)

[Langerock, Pierre](https://inventaris.onroerenderfgoed.be/personen/3241) (<https://inventaris.onroerenderfgoed.be/personen/3241>) (Ontwerper)

[Roelandt, Louis](https://inventaris.onroerenderfgoed.be/personen/4212) (<https://inventaris.onroerenderfgoed.be/personen/4212>) (Ontwerper)

[Stassins, J.](https://inventaris.onroerenderfgoed.be/personen/6522) (<https://inventaris.onroerenderfgoed.be/personen/6522>) (Ontwerper)

[Vaerwyck, Valentin](https://inventaris.onroerenderfgoed.be/personen/4864) (<https://inventaris.onroerenderfgoed.be/personen/4864>) (Ontwerper)

[Van Acker & Partners](https://inventaris.onroerenderfgoed.be/personen/4883) (<https://inventaris.onroerenderfgoed.be/personen/4883>) (Ontwerper)

[van der Eycken, Jan](https://inventaris.onroerenderfgoed.be/personen/5144) (<https://inventaris.onroerenderfgoed.be/personen/5144>) (Ontwerper)

[Van Pede, Hendrik](https://inventaris.onroerenderfgoed.be/personen/5448) (<https://inventaris.onroerenderfgoed.be/personen/5448>) (Ontwerper)

[Warie, Roger](https://inventaris.onroerenderfgoed.be/personen/5937) (<https://inventaris.onroerenderfgoed.be/personen/5937>) (Ontwerper)

## Beschrijving

Het stadhuis van Oudenaarde met belfort is [erkend als werelderfgoed](https://id.erfgoed.net/aanduidingsobjecten/15032) (<https://id.erfgoed.net/aanduidingsobjecten/15032>). De binnenstad van Oudenaarde werd als bufferzone rond de kernzone afgebakend.

Het [volledige dossier](http://whc.unesco.org/en/list/943) (<http://whc.unesco.org/en/list/943>) kan je raadplegen op de website van UNESCO.

## Aanduiding van Is de omvattende aanduiding van

### Stadhuis Oudenaarde en Lakenhal

(<https://inventaris.onroerenderfgoed.be/erfgoedobjecten/27225>)



#### **Markt 1 (Oudenaarde)**

Het huidige gebouwencomplex van 14de-eeuwse lakenhal en 16de-eeuws stadhuis met deels behouden oud schepenhuis, ligt in de noordwest-zuidoostlopende grote as die de middeleeuwse stadsstructuur bepaalt en waarvan het stadhuis op de Markt de aanzet is.

Je kan deze pagina citeren als:

INVENTARIS ONROEREND ERFGOED 2025: *Stadhuis Oudenaarde met belfort: buffer* [online],  
<https://id.erfgoed.net/aanduidingsobjecten/15033>  
(<https://id.erfgoed.net/aanduidingsobjecten/15033>) (geraadpleegd op 5 maart 2025).

Beheerder fiche: **Agentschap Onroerend Erfgoed**



### Contact

Heb je een vraag of opmerking over deze fiche? Meld het ons via het contactformulier (</contact?uri=https://id.erfgoed.net/aanduidingsobjecten/15033>).

[\(/\)](#)

# Inventaris

[Contact \(/contact\)](/contact)[Downloads \(/downloads\)](/downloads)[Hergebruik \(/hergebruik\)](/hergebruik)[MENU](#)

ERFGOEDOBJECT

## Stadskern Oudenaarde

**bouwkundig element****ID:** 306627 **URI:** <https://id.erfgoed.net/erfgoedobjecten/306627> 



## Juridische gevolgen

- is aangeduid als vastgesteld bouwkundig erfgoed Stadskern Oudenaarde (<https://inventaris.onroerenderfgoed.be/aanduidingsobjecten/142302>)  
Deze vaststelling is geldig sinds 20-06-2023
- is aangeduid als beschermd stads- of dorpsgezicht, intrinsiek Stadskern Oudenaarde (<https://inventaris.onroerenderfgoed.be/aanduidingsobjecten/10846>)  
Deze bescherming is geldig sinds 05-05-1981

---

Provincie  
**Oost-Vlaanderen**

Gemeente  
**Oudenaarde**

Deelgemeente  
**Oudenaarde**

Straat

**Achter de Wacht, Achterburg, Baarstraat, Baarzak A, Baarzak B, Bekstraat, Beverestraat, Broodstraat, Burg, Burgschelde, De Ham, Devosstraat, Einestraat, Generaal Pershingstraat, Gentiel Antheunisplein, Gevaertsdreef, Gobelinstraat, Grachtschelde, Hofstraat, Hoogstraat, Jacob Lacopsstraat, Jan Jozef Raepsaetplein, Jezuitenplein, Kapucijnengang, Kasteelstraat, Kattestraat, Koekop, Koningsstraat, Krekelpuut, Lappersfort, Louise Mariekaai, Maagdendale, Margaretha Van Parmastraat, Markt, Marlboroughlaan, Matthijs Casteleinstraat, Meerspoort, Meinaert, Minderbroedersstraat, Nederstraat, Neringstraat, Pamelekerkplein, Pompstraat, Refugestraat, Remparden, Sint-Walburgastraat, Smallendam, Stationsstraat, Tacambaroplein, Tussenbruggen, Tussenuuren, Verdurestraat, Ververijstraat, Voorburg, Woeker, Zakske**

Locatie

**Achter de Wacht, Achterburg, Baarstraat, Baarzak A, Baarzak B, Bekstraat, Beverestraat, Broodstraat, Burg, Burgschelde, De Ham, Devosstraat, Einestraat, Generaal Pershingstraat, Gentiel Antheunisplein, Gevaertsdreef, Gobelinstraat, Grachtschelde, Hofstraat, Hoogstraat, Jacob Lacopsstraat, Jan Jozef Raepsaetplein, Jezuitenplein, Kapucijnengang, Kasteelstraat, Kattestraat, Koekop, Koningsstraat, Krekelpuut, Lappersfort, Louise Mariekaai, Maagdendale, Margaretha Van Parmastraat, Markt, Marlboroughlaan, Matthijs Casteleinstraat, Meerspoort, Meinaert, Minderbroedersstraat, Nederstraat, Neringstraat, Pamelekerkplein, Pompstraat, Refugestraat, Remparden, Sint-Walburgastraat, Smallendam, Stationsstraat, Tacambaroplein, Tussenbruggen, Tussenuuren, Verdurestraat, Ververijstraat, Voorburg, Woeker, Zakske (Oudenaarde)**

Nauwkeurigheid zone

**Tot op 15m**

Oppervlakte zone

**812 030m<sup>2</sup>**

Bewaringstoestand

**Bewaard**

Erfgoedwaarde

**Aanwezig**

---

Typologie: [arbeiderswoningen](https://id.erfgoed.net/thesauri/erfgoedtypes/29) (<https://id.erfgoed.net/thesauri/erfgoedtypes/29>), [burgerhuizen](https://id.erfgoed.net/thesauri/erfgoedtypes/89) (<https://id.erfgoed.net/thesauri/erfgoedtypes/89>), [cafés](https://id.erfgoed.net/thesauri/erfgoedtypes/91) (<https://id.erfgoed.net/thesauri/erfgoedtypes/91>), [gebouwen voor secundair onderwijs](https://id.erfgoed.net/thesauri/erfgoedtypes/152) (<https://id.erfgoed.net/thesauri/erfgoedtypes/152>), [herbergen](https://id.erfgoed.net/thesauri/erfgoedtypes/187) (<https://id.erfgoed.net/thesauri/erfgoedtypes/187>), [herenhuizen](https://id.erfgoed.net/thesauri/erfgoedtypes/188) (<https://id.erfgoed.net/thesauri/erfgoedtypes/188>), [parochiekerken](https://id.erfgoed.net/thesauri/erfgoedtypes/338) (<https://id.erfgoed.net/thesauri/erfgoedtypes/338>), [stadhuizen](https://id.erfgoed.net/thesauri/erfgoedtypes/402) (<https://id.erfgoed.net/thesauri/erfgoedtypes/402>), [stadswoningen](https://id.erfgoed.net/thesauri/erfgoedtypes/409) (<https://id.erfgoed.net/thesauri/erfgoedtypes/409>), [steden](https://id.erfgoed.net/thesauri/erfgoedtypes/1065) (<https://id.erfgoed.net/thesauri/erfgoedtypes/1065>), [winkels](https://id.erfgoed.net/thesauri/erfgoedtypes/517) (<https://id.erfgoed.net/thesauri/erfgoedtypes/517>)

Omzetten van geografische fiches (<https://inventaris.onroerenderfgoed.be/gebeurtenissen/1269>)  
(synchronisaties: van 01-10-2018 tot 31-12-2018)

## Beschrijving

De oude stadskern situeert zich grosso modo binnen de laatmiddeleeuwse omwalling zoals deze is weergegeven op het stadsplan door J. Van Deventer omstreeks 1550 en het panorama volgens Sanderus omstreeks 1640. In grote lijnen stemt het gebied ook overeen met het reliëfplan van Oudenaarde uit 1747.

In hoofdzaak heeft de stad zich rond twee kernen ontwikkeld: rond de burcht, de oudste kern (heden de site van de Kasteelstraat) en de Markt met stadhuis en Sint-Walburgakerk.

Tussen stadhuis en wat men later Tacambaroplein heeft genoemd, strekt zich een langwerpige bebouwde strook tussen twee straten, Hoogstraat en Nederstraat, uit. Samen met de Markt en de Broodstraat vormen deze straten de huidige commerciële kern van de stad.

Het gebied aan de overzijde van de Schelde, namelijk Pamele en Maagdendale heeft nooit dezelfde stedelijke bebouwing gekend als het centrum: alleen in de Bergstraat en de Baarstraat heeft deze nog een geconcentreerd uitzicht.

De 19de-eeuwse stadsuitbreiding hangt samen met de aanleg van de spoorlijn en de industrialisering; ze situeert zich in hoofdzaak in het verlengde van de as Markt-Tacambaroplein en verbindt aldus de oude binnenstad met de vroegere gemeente Bevere.

De industriële uitbreiding van de stad situeert zich in de 19de eeuw meer oostwaarts van het Tacambaroplein (Gevaertdreef).

Kleinschaligheid kenmerkt de bebouwing van de oude binnenstad: Markt, Nederstraat, Hoogstraat, Einestraat, Kattestraat, Broodstraat, Burg, Voor- en Achterburg, Zakske, Kasteelstraat, Jezüietenplein en aan de overzijde van de Schelde: Bergstraat en Baarstraat.

Gabarietversturende ingrepen uit de recente periode komen hier zo goed als niet voor, de nieuwe vleugel van het Onze-Lieve-Vrouwhospitaal niet te na gesproken.

De twee grote en bovendien onomkeerbare ingrepen in het oude stadspatroon vormden de doorbraak van de westwand van de Markt in de zestiger jaren, toen de straatbeeldbegrenzende huizenrij er werd gesloopt voor de viervakkige ontsluitingsweg en het dempen van de oude waterlopen.

Op kleinere schaal doch even storend zijn de tot moderne winkelpui verbouwde gelijkvloerse niveaus van talrijke handelswoningen vooral in de Broodstraat, langs de oostwand van de Markt en de Nederstraat. Van weinig smaak getuigende publicitaire panelen en lichtreclames verstoren in dezelfde straten het stadsbeeld. De kaalslag van een deel van Tussenbruggen heeft gedurende de laatste jaren een tweede bres in het stadsbeeld geslagen. De gedempte Burgschelde is gedurende de naoorlogse jaren gebanaliseerd tot garages en bedrijfsconstructies.

Afgezien van de bekende grote monumenten van de stad (Maagdendale abdij, Onze-Lieve-Vrouw van Pamelekerk, Sint-Walburgakerk, Onze-Lieve-Vrouwhospitaal, stadhuis ...) omvat de stedelijke architectuur een gehele ontwikkeling van de laatgotische periode tot het Italianiserend naast

sober neoclassicisme uit het midden van de 19de eeuw. Eclectische stijlen treft men meer aan in het noordelijk stadsgedeelte, namelijk Tacambaroplein en Stationsstraat.

De woningen die geheel of in kern uit de 15de, 16de en 17de eeuw dateren behoren tot het dwarsgerichte type, ze hebben hun korte gevel aan de straatzijde; alleen de woning in de Nederstraat 33-35 is in langse richting ingeplant met trapgevels op de korte zijden: dit voorbeeld vormt de enige nog gekende uitzondering op de regel. Bij deze woningen overheerst de trapgevelstructuur, doch vrij talrijk zijn ook de gevels met in- en uitwekende bekroningen die te dateren zijn in de tweede helft van de 17de eeuw. Daartussenin situeert zich het rustiger opgevat "renaissance-halsgeveltype".

Een uitgesproken Oudenaards kenmerk zijn de van punt- of trapgevel tot lijstgevel verbouwde panden met een schilddak, een driezijdig dakvlak naar de straatzijde. Sommige van deze in de latere 18de doch vooral de 19de eeuw verbouwde panden verraden hun oorspronkelijke structuur nog bij hun achtergevels. Dit type lijstgevel met schilddak dat zeer courant is aangewend in Nederland komt in ons land nergens zo veelvuldig voor als te Oudenaarde. De meeste ervan zijn gesitueerd aan de Grote Markt.

Een ander chronologisch ouder kenmerk van gevels te Oudenaarde is het naleven van aan de gotiek ontleende vormen, voornamelijk bij het gelijkvloers van 17de-eeuwse gevels door middel van gedrukte puntbogen op consoles of pilasters die telkens een venster- en/of deurtravee overspannen. Gevels van het langsgerichte dus horizontale type horen vooral thuis in de 19de eeuw (Directoire – Empire, sober neoclassicisme doch het komt ook voor dat bij voorbeeld een zeer smalle gevel met empire-elementen is bekleed; het gaat hierbij duidelijk om oudere kernen die later werden verbouwd of vervangen door nieuwbouw).

Naar materiaalgebruik kan men de woningen in hoofdzaak onderscheiden in enerzijds witsteen, anderzijds baksteenarchitectuur, ofschoon combinatie van beide veelvuldig onder de gedaante van zogenaamde 'speklagen' voorkomt. Sedert de 18de maar vooral 19de eeuw is de bepleisterde gevel meer en meer het stadsbeeld gaan beheersen, dermate dat op het eerste zicht als alledaags voorkomende gevels achter hun pleisterbezetting talrijke sporen van de vroegere bakstenen en/of natuurstenen parementen verbergen. Op enkele plaatsen is dit gebleken na decapering van deze gevels bij andere gebouwen laten de oneffenheden van de gevelbekleding de oudere kern vermoeden.

Bron: Onroerend Erfgoed Oost-Vlaanderen, Beschermingsdossier DO000636, Stad Oudenaarde (S.N. 1978).

Datum: 1978

De tekst wordt ter beschikking gesteld door: [Agentschap Onroerend Erfgoed \(AOE\)](https://id.erfgoed.net/auteurs/501)  
(<https://id.erfgoed.net/auteurs/501>)

---

## Relaties



Omvat

**Baarstraat** (<https://inventaris.onroenderfgoed.be/themas/4441>)



Omvat

**Begijnhof** (<https://inventaris.onroenderfgoed.be/erfgoedobjecten/27010>)



Omvat

**Broodstraat** (<https://inventaris.onroenderfgoed.be/themas/4450>)



Omvat

**Burg** (<https://inventaris.onroenderfgoed.be/themas/4451>)





Omvat

**Burgerhuis** (<https://inventaris.onroerenderfgoed.be/erfgoedobjecten/27328>)



Omvat

**Burgerhuis** (<https://inventaris.onroerenderfgoed.be/erfgoedobjecten/27012>)



Omvat

**Burgerhuis** (<https://inventaris.onroerenderfgoed.be/erfgoedobjecten/27033>)



Omvat

**Burgerhuis** (<https://inventaris.onroerenderfgoed.be/erfgoedobjecten/27046>)



Omvat

**Burgerhuis** (<https://inventaris.onroerenderfgoed.be/erfgoedobjecten/27320>)



Omvat

**Burgerhuis** (<https://inventaris.onroerenderfgoed.be/erfgoedobjecten/27321>)



Omvat

**Burgerhuis** (<https://inventaris.onroerenderfgoed.be/erfgoedobjecten/27325>)



Omvat

**Burgerhuis** (<https://inventaris.onroerenderfgoed.be/erfgoedobjecten/27327>)



Omvat

**Burgerhuis** (<https://inventaris.onroerenderfgoed.be/erfgoedobjecten/27331>)



Omvat

**Burgerhuis in neo-Vlaamserenaissance-stijl**

(<https://inventaris.onroerenderfgoed.be/erfgoedobjecten/27324>)



Omvat

**Burgerhuis van 1887** (<https://inventaris.onroerenderfgoed.be/erfgoedobjecten/27326>)



Omvat

**Burgschelde** (<https://inventaris.onroerenderfgoed.be/themas/4452>)



Omvat

**Café 't Roosje** (<https://inventaris.onroerenderfgoed.be/erfgoedobjecten/27036>)



Omvat

**Café De Werkmanslust** (<https://inventaris.onroerenderfgoed.be/erfgoedobjecten/27128>)



Omvat

**Café Figaro in nieuwe zakelijkheid**  
(<https://inventaris.onroerenderfgoed.be/erfgoedobjecten/27037>)



Omvat

**De Ham** (<https://inventaris.onroerenderfgoed.be/themas/4453>)



Omvat

**Devosstraat** (<https://inventaris.onroenderfgoed.be/themas/4569>)



Omvat

**Dokterswoning ontworpen door G. Eyselinck**  
(<https://inventaris.onroenderfgoed.be/erfgoedobjecten/27126>)



Omvat

**Eclectisch burgerhuis** (<https://inventaris.onroenderfgoed.be/erfgoedobjecten/27322>)



Omvat

**Eclectisch herenhuis met tuin en dreef**  
(<https://inventaris.onroenderfgoed.be/erfgoedobjecten/27014>)



Omvat

**Einestraat** (<https://inventaris.onroenderfgoed.be/themas/4467>)



Omvat

**Ensemble van arbeiderswoningen**  
(<https://inventaris.onroenderfgoed.be/erfgoedobjecten/27127>)



Omvat

**Ensemble van arbeiderswoningen**  
(<https://inventaris.onroenderfgoed.be/erfgoedobjecten/27140>)



Omvat

**Fontein** (<https://inventaris.onroenderfgoed.be/erfgoedobjecten/302012>)



Omvat

**Generaal Pershingstraat** (<https://inventaris.onroenderfgoed.be/themas/4471>)



Omvat

**Grachtschelde** (<https://inventaris.onroenderfgoed.be/themas/4476>)



Omvat

**Hoekhuis in art-decostijl** (<https://inventaris.onroenderfgoed.be/erfgoedobjecten/27341>)



Omvat

**Hoekpand** (<https://inventaris.onroenderfgoed.be/erfgoedobjecten/27133>)



Omvat

**Hoogstraat** (<https://inventaris.onroenderfgoed.be/themas/4482>)



Omvat

**Jezuïetenplein** (<https://inventaris.onroenderfgoed.be/themas/4486>)



Omvat

**Kapucijnengang** (<https://inventaris.onroenderfgoed.be/themas/4490>)



Omvat

**Kasteelstraat** (<https://inventaris.onroenderfgoed.be/themas/4492>)





Omvat

**Kattestraat** (<https://inventaris.onroenderfgoed.be/themas/4493>)



Omvat

**Krekelput** (<https://inventaris.onroenderfgoed.be/themas/4502>)



Omvat

**Louise Mariekaai** (<https://inventaris.onroenderfgoed.be/themas/4506>)



Omvat

**Maagdendale** (<https://inventaris.onroenderfgoed.be/themas/4508>)



Omvat

**Markt** (<https://inventaris.onroerenderfgoed.be/themas/4511>)



Omvat

**Mouterij** (<https://inventaris.onroerenderfgoed.be/erfgoedobjecten/27255>)



Omvat

**Nederstraat** (<https://inventaris.onroerenderfgoed.be/themas/4522>)



Omvat

**Neoclassicistisch burgerhuis** (<https://inventaris.onroerenderfgoed.be/erfgoedobjecten/27045>)



Omvat

**Neoclassicistisch burgerhuis** (<https://inventaris.onroerenderfgoed.be/erfgoedobjecten/27330>)



Omvat

**Neoclassicistisch herenhuis De Saegher**

(<https://inventaris.onroerenderfgoed.be/erfgoedobjecten/27323>)



Omvat

**Pamelekerkplein** (<https://inventaris.onroerenderfgoed.be/themas/4531>)



Omvat

**Parterre met decoratieve randpalmaanplanting Onze-Lieve-Vrouwehospitaal**

(<https://inventaris.onroerenderfgoed.be/erfgoedobjecten/133053>)



Omvat

**Pastorie met school** (<https://inventaris.onroenderfgoed.be/erfgoedobjecten/27013>)



Omvat

**Rij arbeiderswoningen** (<https://inventaris.onroenderfgoed.be/erfgoedobjecten/27129>)



Omvat

**Rij arbeiderswoningen** (<https://inventaris.onroenderfgoed.be/erfgoedobjecten/27125>)



Omvat

**Rij arbeiderswoningen** (<https://inventaris.onroenderfgoed.be/erfgoedobjecten/27011>)



Omvat

**Rust- en Verpleegtehuis Heilig Hart**

(<https://inventaris.onroenderfgoed.be/erfgoedobjecten/27267>)



Omvat

**Sint-Arnoldus' Brouwerij en Brouwerij Petre-Devos**

(<https://inventaris.onroenderfgoed.be/erfgoedobjecten/27034>)



Omvat

**Sint-Walburgastraat** (<https://inventaris.onroenderfgoed.be/themas/4545>)



Omvat

**Smallendam** (<https://inventaris.onroenderfgoed.be/themas/4546>)



Omvat

**Tacambaroplein** (<https://inventaris.onroenderfgoed.be/themas/4552>)



Omvat

**Textielfabriek** (<https://inventaris.onroenderfgoed.be/erfgoedobjecten/27174>)



Omvat

**Tussenbruggen** (<https://inventaris.onroenderfgoed.be/themas/4555>)



Omvat

**Twee ensembles van arbeiderswoningen**  
(<https://inventaris.onroenderfgoed.be/erfgoedobjecten/27130>)



Omvat

**Twee stadswoningen** (<https://inventaris.onroenderfgoed.be/erfgoedobjecten/27047>)



Omvat

**Villa Buitenhof** (<https://inventaris.onroenderfgoed.be/erfgoedobjecten/27124>)



Omvat

**Voorburg** (<https://inventaris.onroenderfgoed.be/themas/4559>)



Omvat

**Wijngaardstraat** (<https://inventaris.onroenderfgoed.be/themas/4564>)



Omvat

**Winkelhuis in neo-Vlaamserenaissance-stijl**

<https://inventaris.onroerenderfgoed.be/erfgoedobjecten/27329>




Omvat

**Woeker** (<https://inventaris.onroerenderfgoed.be/themas/4565>)



Omvat

**Zakske** (<https://inventaris.onroerenderfgoed.be/themas/4567>)



Is gerelateerd aan

**Scheldemeersen tussen Bevere, Petegem en Melden en de kouter van Petegem**

<https://inventaris.onroerenderfgoed.be/erfgoedobjecten/135390>





Is deel van

**Oudenaarde** (<https://inventaris.onroenderfgoed.be/themas/14106>)

---

## Waarnemingen



Omvat

**Beverstraat 27** (<https://inventaris.onroenderfgoed.be/waarnemingsobjecten/982583>)



Omvat

**Broodstraat** (<https://inventaris.onroenderfgoed.be/waarnemingsobjecten/984278>)



Omvat

**Woeker 6** (<https://inventaris.onroenderfgoed.be/waarnemingsobjecten/992622>)

---

Je kan deze pagina citeren als:

<https://inventaris.onroenderfgoed.be/erfgoedobjecten/306627>

INVENTARIS ONROEREND ERFGOED 2025: *Stadskern Oudenaarde* [online],  
<https://id.erfgoed.net/erfgoedobjecten/306627> (<https://id.erfgoed.net/erfgoedobjecten/306627>)  
(geraadpleegd op 5 maart 2025).

Beheerder fiche: **Agentschap Onroerend Erfgoed**



## Contact

Heb je een vraag of opmerking over deze fiche?  
Meld het ons via het contactformulier (</contact?uri=https://id.erfgoed.net/erfgoedobjecten/306627>).



**Onroerenderfgoed.be is een officiële website van de Vlaamse overheid**

uitgegeven door het agentschap Onroerend Erfgoed  
(<https://www.onroerenderfgoed.be/over-ons>)

**PRIVACYVERKLARING**

([HTTPS://WWW.ONROERENDERFGOED.BE/PRIVACYVERKLARING](https://www.onroerenderfgoed.be/privacyverklaring))

**JURIDISCHE INFORMATIE**

([HTTPS://WWW.ONROERENDERFGOED.BE/JURIDISCHE-INFORMATIE](https://www.onroerenderfgoed.be/juridische-informatie))